



DESCUBREPERÚ

Un país... muchos destinos





W. Wieser






M. Trincado / PFP

Leyendas

mapas

- Vía asfaltada
- Vía sin asfaltar
- Área natural protegida

-  Tiempo aprox. del viaje en avión
-  Tiempo aprox. del viaje en bus
-  Estadia mínima recomendada



Estado del Clima

Clima Cálido



Clima Templado



Clima Tropical



Clima Frio/Seco



Clima Frio/Lluvias



Nivel de Lluvias

-  Lluvia muy fuerte
-  Lluvia fuerte. Recomendable uso de botas de jebe
-  Lluvioso. Recomendable uso de paraguas o protectores
-  Lluvia leve. Periodos de lluvia cortos
-  Gota leve



H. Pierrige

Un país... muchos destinos

Oh, el Perú. Hay que verlo para creerlo. Abrir los ojos, despertar de pronto en Machu Picchu, ciudad eterna, declarada ahora como una de las siete maravillas del mundo moderno, es un sueño que toda persona debería cumplir. Como plantar un árbol, escribir un libro, y tener un hijo... conocer Machu Picchu (y descubrir el Perú).

Oh, el Perú. Un país con 10 mil años de historia. Fue sede del fabuloso imperio Inca. Pero mucho antes de ello, milenarias civilizaciones legaron al mundo soberbias muestras de un pasado glorioso como Caral; las tumbas reales de Sipán, el entierro más fastuoso de América; las enigmáticas líneas de Nasca; y la portentosa fortaleza de Kuélap.

Oh, el Perú. Una de las naciones más diversas del planeta. Con 84 de las 117 zonas de vida. Donde uno puede pasar de un sólido desierto a vertiginosas montañas y a una selva exuberante en un solo suspiro.

Oh, el Perú. Un territorio exquisito, con una cocina que ya dio el gran salto a la alta gastronomía. Un arco iris de sonidos, sabores, y colores que se manifiestan en más de 50 lenguas nativas aún en uso, miles de danzas y ancestrales instrumentos musicales que se dejan ver y escuchar en grandes fiestas y procesiones.

Oh, el Perú. Un destino que encierra infinitos destinos. El hogar de millones de personas que esperan con los brazos abiertos su visita.

LIMA



154 msnm



Principal punto de ingreso aéreo al Perú y de conexión para todo el Interior del país.

3 días



Templado

Temp. máx: 26.1 °C / 78.98 °F
min: 14.6 °C / 58.28 °F



“Descubra todas las ciudades que hay en Lima, donde convergen los rostros, las culturas, las fiestas y los sabores del Perú.”

Lima es una ciudad en la que la comida es una religión, y sus templos, divertidos restaurantes de comida del mar, de la Amazonía, de los Andes y de fusión con otras comidas del mundo.



Departamento de Lima



a. Atardecer en Plaza Mayor limeña
b. Mar y modernidad se unen en Miraflores
c. Lima es la capital gastronómica de Sudamérica
d. Los museos condensan siglos de historia

Lima es una ciudad divertida, antigua, hospitalaria y gourmet. Fue la joya más preciada de las colonias de España, y durante trescientos años la ciudad más rica de América. A falta de palacios para sus reyes, florecieron en ella iglesias que guardan valiosas colecciones de arte y mansiones para los nobles. Declarado en 1991, por la UNESCO como Patrimonio Cultural de la Humanidad, el centro histórico de Lima puede ser, más allá de los títulos, un lugar muy estimulante. Lima es además una ciudad de museos fastuosos que guardan el oro y la plata de las fascinantes culturas

prehispanicas. De otro lado, en Miraflores, a orillas del Pacífico, de cara al mar y la modernidad, se levantan edificios lustrosos y vanguardistas, e impecables centros comerciales, como también sucede en San Isidro, con bellos barrios residenciales, grandes parques arbolados, y gente conversando animadamente en restaurantes y cafés al aire libre. Los alrededores de Lima son excepcionales. Hay expediciones que parten del **Callao 1** para observar

los lobos marinos y fauna alada que alborotan las islas Palomino, mientras que otros grupos más audaces salen a divisar ballenas en el zócalo continental. Hacia el sur se erige **Pachacámac 2**, hermoso santuario prehispánico que fuera el lugar de peregrinaje más importante del antiguo Perú. Y al norte de la capital se estira **Caral 3**, la ciudad más antigua de América, construida hace 5 mil años.



D. Silva / PP

M. Theobald / PP



NORTE

TRUJILLO



34 msnm

50 min
(desde Lima)

8 h
(desde Lima)

3 días



Cálido

Temp. máx: 25.8 °C / 78.44 °F
min: 14.1 °C / 57.38 °F

f



Nivel de lluvias

ENE

FEB

MAR

ABR

MAY

JUN

JUL

AGO

SEP

OCT

NOV

DIC

“Deténgase en Trujillo. Contemple su señorial arquitectura y sus maravillas ancestrales.”



b.

Trujillo es llamada la “capital de la marinera” por sus afamados concursos y sus eximios danzantes, hombres y mujeres de toda edad, que parecen llevar el ritmo en la sangre.



c.



Departamento de La Libertad



a. Ídolos recién descubiertos en Chan Chan
b. Ventanas coloniales, ciudad de Trujillo
c. Seductor baile de la marinera

En ninguna ciudad del Perú se lucen tan bien las casonas como en Trujillo. El centro de la ciudad está poblado de estos espléndidos monumentos erigidos durante la colonia y los primeros años de la República. De llamativos colores pastel, las grandes y lujosas casonas están decoradas con magníficos balcones, elegantes portadas y espaciosos zaguanes. Aunque tal vez el sello de distinción sean sus notables ventanas enrejadas a manera de encaje. Como pocas capitales, Trujillo tiene todo al alcance de la mano. Se puede

decir, incluso, que coexisten varias ciudades dentro de un mismo espacio geográfico: a su exquisita combinación arquitectónica colonial y sus discretas manifestaciones modernas, se le suman suntuosos templos precolombinos, que le otorgan una prestancia a la altura de otras magníficas urbes del mundo. A pocos minutos de Trujillo se encuentra **Chan Chan 1**, la ciudad de barro más extensa del mundo antiguo (24 km. cuadrados). También a tiro de

pedra de la capital de La Libertad, se estiran las espléndidas **huacas del Sol** -la pirámide de barro más grande del Perú- y **de la Luna 2**, con artísticos dibujos de sus principales deidades en las paredes. Y al norte de la ciudad, el complejo arqueológico **El Brujo 3** sorprende por los tatuajes de arañas y serpientes estilizadas en los brazos inertes de la llamada Señora de Cao.

CHICLAYO



46 msnm

1 h
(desde Lima)

12 h
(desde Lima)

2 días

Temp. máx: 30.1 °C / 86.18 °F
Temp. mín: 15.1 °C / 59.18 °F



“Visite Chiclayo y reviva las leyendas de los poderosos señores que poblaron sus tierras entre el desierto y el mar.”

Chiclayo, capital de Lambayeque, tiene a tiro de piedra magníficas playas, lujosos complejos arqueológicos y plácidos refugios de vida silvestre.



Departamento de Lambayeque



- a. Imperdibles caballitos de totora en Pimentel
- b. Lujoso pectoral de oro, Señor de Sipán
- c. Oso de anteojos en inolvidable Chaparri
- d. Pirámides de Túcupe: prodigio arqueológico

Sobre la piel del desierto y en medio de los valles se levantan pirámides sagradas. Sin embargo, fue recién en 1987, cuando se descubrió al Señor de Sipán (el enterramiento más fastuoso de América) que se tomó conciencia de la importancia de estas huacas, aparentemente descuidadas por fuera, pero magníficas por dentro. Como las de **Sicán 1**, **Túcume 2** y **Chotuna 3**. Este rescate cultural trajo como consecuencia la aparición de notables museos, de los mejores del Perú, como el vanguardista **Tumbas Reales de Sipán 4** y el de Sicán.

No tan visible como las huacas, pero igual de importante, la proverbial cocina lambayecana usa recursos ancestrales, como el zapallo loche y la chicha de jora. Y seguramente el abierto cariño de sus gentes proviene también del fondo de los siglos, de la memoria genética de los antiguos mochicas.

La historia, cargada de aire marino, está también presente en las caletas de pescadores de **Pimentel 5** y Santa Rosa, donde los caballitos de totora,

de 3 mil años de antigüedad, regresan a sus costas bajo la luz naranja del crepúsculo.

Un sitio que mezcla historia y naturaleza es el bosque de **Chaparri 6**, a hora y media de Chiclayo, un paraíso en la tierra. Allí es posible ver, bajo el cielo y entre los algarrobos, a osos, venados y pumas, pero también antiguos santuarios con refinadas pinturas rupestres.



CAJAMARCA



2,720 msnm

1 h
(desde Lima)

13 h
(desde Lima)

3 días



Templado

Temp. máx: 22.1 °C / 71.78 °F
Temp. mín: 3.1 °C / 37.58 °F



“Disfrute Cajamarca, una ciudad ataviada de tradición, colorido y bucólico encanto.”

Cajamarca reúne tres ingredientes que la convierten en un destino inolvidable: una magnífica arquitectura colonial, hermosos paisajes y una rica historia.



Departamento de Cajamarca



a. Turismo vivencial en la Granja Porcón
b. Cajamarca es la capital del Carnaval Peruano
c. Campiña cajamarquina
d. Detalle de la fachada de la Iglesia de Belén

Esta acogedora campiña de noble corazón andino sabrá dar más de una grata insinuación a quien se acerque en busca de acariciantes paisajes o de sensible memoria histórica.

Campos de verdes pastos, pródigos del mejor ganado vacuno, de los mejores quesos y de la mayor producción láctea del país, son el escenario en que se ve enclavada una encantadora ciudad de gran talante, la singular Cajamarca. Imperdible visitar su tricentaria Catedral, de inconfundible traza barroca; o la iglesia de Belén, en la que se congregan lo barroco, lo gótico y lo renacentista, o el célebre Cuarto del Rescate,

en el que el inca Atahualpa pagó cara su ingenuidad con oro y plata de inapreciable valía. Y todo ello, sin necesidad de dar muchas vueltas, en el centro mismo de la ciudad.

Sin embargo, si se quiere ir un poco más allá y salir de lo céntrico y urbano, la recompensa promete ser tanto más generosa, pues puede encontrar estupendos lugares como los Baños del Inca, el complejo arqueológico de Ventanillas de **Otuzco 1**, los parajes

arbolados de **Granja Porcón 2**, donde corretean vicuñas y venados, o las acogedoras y coloridas comarcas campesinas de **Celendín 3** y Llaconora. Si es amante de la aventura no dude en visitar **Cumbemayo 4**, alucinante bosque de piedra que contiene petroglifos y acueductos, en un verdadero derroche de exquisita historia, deleite y sano orgullo por el terruño amado.



TARAPOTO



333 msnm

1 h 10 min
(desde Lima)

25 h
(desde Lima)

3 días

Tropical

Temp. máx: 33.5 °C / 92.3 °F
min: 18.9 °C / 66.02 °F



“Deléitese dando rienda suelta a sus sentidos en esta tierra de lagunas y cataratas de ensueño.”



A diferencia de otras ciudades de nuestra cálida Amazonía, Tarapoto se ve privilegiada por su fácil acceso y por ser un excelente enlace con otras ciudades y pueblos aledaños.

Departamento de San Martín



a. Kayak en Lago Lindo, San Martín
b. Pobladora de Lamas con tradicional traje multicolor
c. Orquídea *Phragmipedium kovachii*, especie endémica del Alto Mayo
d. *Tangara* de bufanda amarilla



Hay lugares no aptos para cardíacos, dicen, y en Tarapoto habrá que tomárselo muy en serio, pues la alegría, la atmósfera tropical y su mágico colorido buscarán picaramente colarse -e instalarse definitivamente- en el corazón viajero y hacerlo colapsar de puro encanto. Y es cierto, pues una ciudad como ésta, flanqueada de verde y abrupto paisaje florido, bajo la mirada de un cielo abigarrado en eternos matices, no puede hacer menos por sus visitantes.

Quienes la llaman “tierra de las cataratas”, de hecho no se equivocan, pues entre sus principales atractivos se lucen, precisamente, algunas de las más bellas y

portentosas caídas de agua de nuestro país. Ahí están, por ejemplo, las cataratas de **Aguashiyacu 1**, en el emblemático **Cerro Escalera 2**; las de **Huacamaillo 3**, en el delicioso distrito vinícola de San Antonio de Cumbaza, o las de **Tununtunumba 4**, en Chazuta. Impensable aventurarse por esos rumbos sin una cámara fotográfica o hacerlo con el corazón tibio. En todo caso, si esto último sucediese, una visita a la hermosa **Laguna Azul (o**

El Sauce) 5 o a Lago Lindo, con sus fascinantes y serenas aguas cristalinas; al admirable complejo arqueológico del **Gran Pajatén 6**, al encantador poblado mestizo de **Lamas 7** o a la ciudad de Moyobamba, capital del departamento de San Martín, con sus 2,500 variedades de orquídeas, terminará de aclimatar el corazón y hacerle a uno sentir que no hay necesidad de seguir buscando. Hay que darle, más bien, una buena tregua a los sentidos y al alma inquieta.

CHACHAPOYAS



2,236 msnm



21 h
(desde Lima)




4 días



Templado

Temp. máx: 21 °C / 69.8 °F
Temp. mín: 9 °C / 48.2 °F

f



Nivel de lluvias

ENE FEB MAR ABR MAY JUN JUL AGO SEP OCT NOV DIC

“Atrévase a descubrir los innumerables misterios que alberga Chachapoyas.”

Chachapoyas, capital de Amazonas, es el punto de llegada a esta tierra que no deja de asombrar al mundo por sus extraordinarios descubrimientos como la catarata de Gocta, la tercera más alta del planeta.

Departamento de Amazonas



- a. Imponente catarata de Gocta (771 metros)
- b. Plaza de Armas de Chachapoyas
- c. Raymillacta, la gran fiesta de los chachapoyas
- d. Muralla de la fortaleza de Kuélap

Bastará apenas un pestañeo para quedar definitivamente hechizado por el encanto de Chachapoyas. Una ciudad envuelta aún por un velo de misterio. Pocos la conocen y pocos saben de la belleza de sus callejuelas, de las delicias de sus numerosas dulcerías, y de los patios de las casas decorados con orquídeas. Chachapoyas tiene el ambiente arquitectónico de una urbe serrana, sin embargo ya huele a selva.

A la altura de Machu Picchu, los dos mil años de **Kuélap 1**, sus murallas de veinte metros de altura, y sus deliciosos frisos de piedra, hacen de esta ciudadela el símbolo emblemático de la cultura de los chachapoyas. Pero Kuélap es sólo un botón de muestra. A lo largo del generoso valle del Utcubamba hay desperdigados cientos de restos arqueológicos: riqueza histórica sólo comparable con el Cusco. Son especialmente sobrecogedores y hasta tiernos, los monumentos que han dejado como culto a los muertos:

mausoleos y sarcófagos pendiendo de los abismos. Como las activas estatuas de dos metros de **Karajia 2**. Los alfareros se encuentran en **Huancas 3**, las hilanderas en **Colcamar 4**, la tradición en **Jalca Grande 5**, y los quesos y yogures en **Leimebamba 6**, simpático pueblo que alberga al Museo Mallqui, donde se exhiben estéticos fardos funerarios y otras riquezas culturales descubiertas en la Laguna de los Cóndores.



PIURA Y TUMBES



Tumbes
Al nivel del mar
Piura
29 msnm

 **1 h 20 min** Piura
(desde Lima)

13 h Piura
(desde Lima)

 **18 h** Tumbes
(desde Lima)

 **3 días**



Cálido

Temp. máx: **34.5 °C / 94.1 °F**
min: **15.5 °C / 59.9 °F**

f



Nivel de lluvias

ENE FEB MAR ABR MAY JUN JUL AGO SEP OCT NOV DIC

“Déjese seducir por el extremo norte peruano. Enamórese de sus playas y de su soberbia naturaleza.”



El Norte peruano es plétórico en cuanto a riqueza natural y deleite se refiere. De playas serenas que se pierden en el horizonte y densos bosques de mangle que se traducen en un canto a la diversidad.

a. Balneario Vichayito en Piura
b. Iguana verde en los manglares de Tumbes
c. Sofia Mulanovich en Talara
d. Bandada de aves fragata magnificas en los Manglares de Tumbes



Si se tiene la suerte de viajar por tierra junto al litoral de Piura y de Tumbes, inevitablemente la vista termina por sumergirse y perderse en los encantos y embrujos del más hermoso de nuestros mares, el norteño. Uno de los principales atractivos de estos cálidos parajes es, sin duda, el legendario balneario de **Máncora 1**, con esa peculiar y subyugante combinación de curtidos lobos de mar, surfistas, entusiastas grupos familiares, y asiduos visitantes de distintos rincones del mundo que algún día descubrieron –o les

contaron- que en Máncora el sol no pasa nunca de moda. Todo el año es verano. Esta franja costera sí que es generosa. A la par de Máncora, otras monumentales playas piuranas como **Colán 2**, Lobitos, **Cabo Blanco 3** u Órganos, también tienen mucho que decir –y que obsequiar- si de belleza natural y placer se trata. Pero, por si pareciese poco, no hay que olvidar que también el litoral tumbesino ha reservado para

sus visitantes boletos preferenciales en sus más guapas playas, como lo son la moderna **Punta Sal 4**, el tradicional **Zorritos 5** o Puerto Pizarro, donde se puede visitar los **bosques de mangle 6** y su increíble fauna que incluye maravillosas aves y hasta cocodrilos. Y todo ello deliciosamente matizado con un famoso don culinario de especialidad marina que embelesa hasta los más exigentes paladares.

IQUITOS Y EL RÍO AMAZONAS



104 msnm

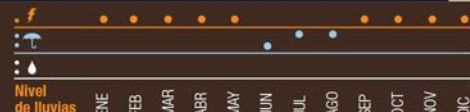
1h 30 min
(desde Lima)

7 días



Tropical

Temp. máx: 31.7 °C / 89.06 °F
min: 20.8 °C / 69.44 °F



“Sumérjase en la amazonía peruana, con su aroma a frutas exóticas y su asombrosa fauna.”



Departamento de Loreto



a. Rana arborícola *Hyla triangulum* en Pacaya Samiria
b. Crucero en las aguas del Amazonas
c. Nativos Bora en Loreto
d. Lago El Dorado, Pacaya Samiria

Iquitos es una virtual isla, rodeada de vastos bosques verdes y de colosales ríos que se disforzan a su alrededor. Y es que, a pesar de ser la ciudad más grande de la Amazonía peruana, no existen carreteras que la comuniquen con la costa o la sierra. Sólo se puede arribar por vía aérea o fluvial. Es precisamente ese aislamiento, parte de su innegable encanto. Basta pasear por su Boulevard con una leve brisa refrescando el ambiente, y admirar las elegantes edificaciones con vista al río, o disfrutar de las magníficas casonas enchapadas con azulejos construidas durante



b.

Los albergues rurales son el mejor medio para que la selva loretana revele sus secretos. Hay muchos de ellos, de muy buena calidad y servicio, en ríos apartados y lagunas secretas, donde el bosque se llena de sonidos y el cielo se alborota de sensuales colores.



c.



d.


el boom del caucho para darse cuenta de que esta ciudad goza de una sólida identidad arquitectónica.

A falta de carreteras, está el río Amazonas, el más largo y caudaloso del mundo, el único donde se puede apreciar la curvatura de la Tierra, como en el mar. Uno puede navegar por sus aguas hasta el punto exacto donde confluyen los también poderosos Marañón y Ucayali. Precisamente allí también se encuentra

la **Reserva Nacional Pacaya Samiria 1**, con sus lagos y delfines. Pero si quiere naturaleza virgen al instante, muy próxima a Iquitos se extiende la **Reserva Nacional Allpahuayo Mishana 2**, unos bosques mágicos asentados sobre arena blanca, donde en los últimos años se han descubierto media docena de aves nuevas para la ciencia.



A. Salimero / PP



A. Baboyan / PP

CENTRO



a.

HUARAZ



3,100 msnm

 **50 min**
(desde Lima)

 **8 h**
(desde Lima)

 **5 días**

 **Templado**

Temp. máx: **24.6 °C / 76.28 °F**
Temp. mín: **4.1 °C / 39.38 °F**



“Ascienda a las cumbres de los Andes peruanos en Áncash. Huaraz y la grandeza de sus pueblos: los de ayer y los de hoy.”

Huaraz es la capital de los deportes de aventura en el Perú. Son numerosas las ofertas de equipos de campamento, en alquiler y venta, y las oficinas que publicitan rutas de caminatas, canotaje, ciclismo y ala delta.



b.



P. Ojeda / PP



c.



Departamento de Áncash



a. Nevado Pastoruri
 b. Cabeza clava, en el Templo de Chavin de Huanter
 c. Canotaje y aventura en el Río Santa
 d. Sobrevuelo del Callejón de Huaylas

No hay ninguna otra capital de departamento con una vista tan espectacular como la que tiene Huaraz. Mirando hacia el norte asoma lo que parece una inmensa bola de helado: es el **Huascarán 1** que empuja a su distancia, sus 6,768 metros de altura. Como el Huascarán, una treintena de nevados supera los 6 mil metros de altura en la llamada Cordillera Blanca. A sus pies discurre el Callejón de Huaylas, pintoresco valle interandino, cuyos encantadores pueblitos están hechos a medida humana: uno los puede recorrer a pie. Y he ahí parte de su encanto.

Pero lo que realmente llama la atención al visitante son los nevados, entre ellos el **Alpamayo 2**, considerado por algunos como el más bello del mundo. La felicidad es completa con el plateado río Santa corriendo en dirección al Pacífico, y la carretera rodeada de eucaliptos y flores de retama, de intenso amarillo. El **Yerupajá 3** (6,634 m.) es el nevado distintivo de la espectacular Cordillera Huayhuash, reconocida por los expertos como una de las cadenas montañosas

más hermosas del mundo, atravesando el imponente paisaje de la Cordillera de los Andes, como si se viajara en el tiempo, se llega a **Chavín de Huántar 4**, soberbio conjunto de templos pre-hispánicos, declarado Patrimonio Cultural de la Humanidad por UNESCO. Sus complejas estructuras, plazas y galerías subterráneas dan evidencia de haber sido un lugar sagrado.

SELVA CENTRAL JUNÍN Y PASCO



751 La Merced
msnm

6 h La Merced
(desde Lima)

4 días

Temp. máx: 30.8 °C / 87.44 °F
min: 15.6 °C / 60.08 °F




“Recorra los caminos que conducen a la exuberante selva peruana. Y disfrute los contrastes de su fantástica geografía.”



a. Gallito de las Rocas, ave nacional del Perú
b. Puente Emperador Guillermo en Pozuzo
c. Tarma es la puerta de Ingreso a la selva central



Pocos saben que muy cerca de Lima se despliega, en un terciopelo verde erizado de montañas y ríos encabritados, una selva exuberante con atracciones turísticas realmente notables.



El camino en sí (no hay aeropuerto comercial en esa zona) es muy interesante. A solo dos horas de Lima uno ya puede apreciar los nevados y lagunas de la cordillera de Ticlio, luego se pasa por **Tarma 1**, denominada la “Perla de los Andes”, y se cruzan campos de flores para, finalmente, vencer las últimas estribaciones de la cordillera y descender decididamente al llamado Valle de Chanchamayo.

Alegres y tropicales, los poblados de **San Ramón 2** y **La Merced 3**, brindan una llegada inconfundible al Valle de Chanchamayo: los cerros abruptos y encañonados dan paso a onduladas y amables colinas donde crecen naranjales y cafetales. Para buscar lugares exóticos no hay que alejarse mucho de los centros poblados. La hermosa catarata

de Tirol, por ejemplo, se encuentra a sólo 3 kilómetros de San Ramón. Para arribar a **Pampa Hermosa 4** si hay que recorrer, también desde San Ramón, 24 kilómetros por una trocha carrozable, los Gallitos de la Rocas se observan siempre, sin embargo hay que tener suerte para ver un oso de anteojos o un venado.


La Merced, a tiro de piedra de San Ramón, es más comercial y buen punto de partida para conocer el Jardín

Botánico El Perezoso o para internarse, luego de cruzar un encantador puente, a Quimiri y sus chacras rebosantes de frutas frescas a precios de oferta. A 72 kilómetros de La Merced, la villa de **Oxapamapa 5** es famosa por sus casas de madera de estilo europeo. Además es el punto de partida para visitar **Pozuzo 6** y el Parque Nacional Yanachaga Chemillén, un paraíso de orquídeas y mariposas.



W. Hubert

H. Pöggendorf / PP



SUR



NASCA, ICA Y PARACAS

H. Perigo



588 Nasca msnm



6 h Nasca (desde Lima)



4 días



Cálido

Temp. máx: 27.4 °C / 81.32 °F
Temp. mín: 12.8 °C / 55.04 °F



Nivel de lluvias



“Devele el misterio de los antiguos habitantes del desierto y sus sorprendentes técnicas que resistieron el paso del tiempo.”

La cálida tierra sureña está colmada de efervescente tradición, encantadores parajes de vida silvestre y de las huellas de importantes culturas del antiguo Perú, como lo fueron Nasca y Paracas.



J. M. M. / PP



J. M. M. / PP



Departamento de Ica



a. Lobos de Mar en Reserva Nacional de Paracas
b. Visita a las Islas Ballestas, Reserva Nacional de Paracas
c. Sandboard en el desierto de La Huacachina
d. Dibujo de un colibrí en las pampas de Nasca

Los desiertos de Ica son una auténtica caja de sorpresas. Como las **Lineas de Nasca 1**, un enorme misterio aún no resuelto, pues a pesar de los trabajos de la doctora María Reiche, que estudió este legado del antiguo Perú durante 50 años y el esfuerzo de otros investigadores, todavía no hay una explicación clara de por qué los dibujos estilizados de animales (diferentes aves, un mono, una araña, y una ballena, entre otros) y vegetales sólo pueden apreciarse desde el aire. Pero ahí no acaba todo. La milenarias figuras se siguen multiplicando incluso más allá de Nasca, como lo demuestran los geoglifos hallados en **Palpa 2**.

Bajo la piel del desierto, asoman más sorpresas: fósiles de inmensos tiburones y pingüinos prehistóricos están siendo rescatados cerca de Ocucaje. Y frente

al Océano Pacífico, El Candelabro, gigantesco bajo relieve, es otro enigma por descubrir.

El seductor legado prehispánico tiene también, a un suspiro de Nasca, dos vestigios arqueológicos sorprendentes: Cahuachi, una serie de pirámides, donde se han hallado textiles pintados a mano; y Cantayoc, acueductos subterráneos de piedra aún en uso.

Ica 3, la ciudad capital del departamento, está también llena de exquisiteces,

expresada en su gloriosa tradición de soberbios piscos y vinos.

Como si fuera poco, Ica alberga en la **Reserva Nacional de Paracas 4** a uno de los mejores refugios de vida silvestre de la costa peruana; lugar predilecto de lobos marinos, pingüinos de Humboldt, flamencos y paradisíacas playas. Paracas es un lugar de estremecedora belleza paisajística y natural que vale la pena conocer. En resumen, una auténtica caja de sorpresas.

AYACUCHO



2,746 msnm

1 h
(desde Lima)

8 h
(desde Lima)

3 días



Templado

Temp. máx: 25.5 °C / 77.9 °F
 mín: 6.6 °C / 43.88 °F



“Conozca Ayacucho, recorra sus iglesias y llévese un recuerdo de las extraordinarias manos de sus artesanos.”

Llamada la Capital de la Artesanía del Perú, por sus coloridos y elaborados retablos, y la belleza de las tallas en piedra de Huamanga, en Ayacucho pueden también encontrarse excelentes trabajos de cuero repujado y hasta cuernos burilados que representan escenas campestres.

Departamento de Ayacucho



a. Procesión de Semana Santa en Ayacucho
 b. Vicuñas en Pampa Galeras
 c. Arte y fe se manifiestan en los retablos ayacuchanos
 d. La Puya de Raymondi alcanza los 12 metros de alto



Bautizada como Ayacucho por el libertador Simón Bolívar, casi todos insisten en llamarla por su nombre primigenio, Huamanga. Cordial y apacible urbe, donde se puede buscar a Dios en su rosario de iglesias, charlar bajo el fresco de sus patios solariegos, y distraer al hambre con las chaplas, pan tradicional carente de migas. La plaza principal de Ayacucho es única en el Perú por estar rodeada de arquerías de piedra en sus cuatro costados. Algunos monumentos como la iglesia de San

Cristóbal datan del lejano 1540, año de la fundación de la ciudad. Y, aunque en los últimos años han asomado restaurantes modernos en las adoquinadas calles del centro, destacan algunas viejas casonas que guardan correspondencia con la bella arquitectura religiosa. Es difícil no sentir un estremecimiento en el **Santuario Histórico de la Pampa de Ayacucho** 1, al encontrarse de

golpe con la historia en ese extenso pastizal natural donde en 1824 se sellara la Independencia del continente americano. Y, a pocos minutos, el **pueblo de Quinua** 2, con sus casas blancas y sus calles dormidas, nos devuelve nuevamente la tranquilidad para apreciar serenamente el trabajo experto de artesanos que perpetúan la tradición alfarera de los antiguos Wari.

AREQUIPA



2,335 msnm

1 h 25 min
(desde Lima)

15 h
(desde Lima)

5 días

Templado
Temp. máx: 23 °C / 73.4 °F
Temp. mín: 5.5 °C / 41.9 °F



“Prepárese para quedar hechizado por el encanto de Arequipa, su solemne arquitectura e impactante geografía.”



Departamento de Arequipa



- a. Bóveda de la Iglesia de la Compañía
- b. Iglesia de la Compañía
- c. Danzas festivas arequipeñas
- d. Volcán Misti y campiña arequipeña

Declarada Patrimonio Cultural de la Humanidad por la UNESCO, la Ciudad Blanca ha sabido preservar su magnífica herencia colonial, al punto que es posible realizar trámites bancarios en antiguas casonas de gran belleza arquitectónica. El centro de la ciudad es particularmente hermoso, con su corazón de sillar moldeado en armoniosos arcos, fachadas, y cúpulas. La gente es afable y conversadora bajo el volcán Misti. Hay 340 días de brillante sol al año. Y la exquisita plaza de armas ha sido tomada por inquietas palomas, lo que demuestra la hospitalidad de sus gentes.

La cordillera de los Andes tiene una poderosa presencia en el departamento de Arequipa, incluso las montañas llegan hasta el mismo océano en Atico, zona costera

Arequipa lo espera con los brazos abiertos y la mesa servida. El menú es variado. A los pies del Misti se acurruca la melancólica campiña y una ciudad blanca como el sillar con que están hechos sus principales edificios.



de preciosas playas. En Chala, la costa más próxima al departamento del Cusco, los incas han legado excepcionales ciudadelas de piedra frente al mar **1**. Y así como hay grandes nevados, también existen profundas cicatrices de tierra: como **Cotahuasi 2** y el **Colca 3**, fértiles valles con andenerías y prodigiosas campiñas que luego adelgazan y desaparecen en impresionantes cañones, de los más profundos del mundo, poblados

por gente amable, viento y muchos camarones. El bello **Santuario Nacional Lagunas de Mejía 4**, con más de setenta especies de aves migratorias, es la única estación que queda intangible en más de dos mil kilómetros de costa. Arequipa, por si fuera poco, tiene una notable y diversificada gastronomía, llena de olores y hervores, como su magnífica campiña y sus altivos volcanes.

CUSCO



3,399 msnm

1 h
(desde Lima)

21 h
(desde Lima)

4 días



Frio/Seco

Temp. máx: 20.9 °C / 69.62 °F
min: 0.1 °C / 32.18 °F



Nivel de lluvias



“Maravílese al visitar el ombligo del mundo, la ciudadela de Machu Picchu y sus extraordinarios caminos.”



Además de Machu Picchu, Cusco cuenta con otras maravillas. Para empezar, una ciudad fantástica, ricas manifestaciones culturales, y otros extraordinarios complejos arqueológicos desperdigados en una admirable geografía.



Departamento de Cusco



- a. Fiesta de la Virgen del Carmen en Paucartambo, Cusco
- b. Pobladora cusqueña en las calles de la ciudad Imperial
- c. Ciudadela de Machu Picchu

El impecable diseño arquitectónico, junto a ese aire a historia contenida, hacen del Cusco una de las ciudades más seductoras del planeta. Radiante de día, la plaza de armas se viste de gala al caer la noche, con sus tenues luces amarillas alumbrando las hermosas arquerías y las imponentes fachadas de la Catedral y de la Compañía de Jesús.

Apenas uno abandona el Cusco, se ve envuelto en una especie de fantástico parque temático inca que tiene impresionantes construcciones como **Sacsayhuamán 1**, con piedras de hasta 9 metros de altura y 350 toneladas de peso, monumentos

sagrados como Qenko, y hasta los popularmente llamados Baños del Inca o **Tambomachay 2**, un exquisito lugar de culto al agua.

El Valle Sagrado de los Incas es un encantador escenario natural. Por las montañas descienden armónicas andenerías incas, un aroma a pan hecho en horno de barro se instala en el ambiente, mientras que las plantaciones de maíz se ondulan con el viento. Bajo el intenso azul del cielo,

surgen pintorescos pueblos como **Pisac 3**, **Yucay 4** y **Ollantaytambo 5**, con notables palacios incas en sus alrededores.

Machu Picchu 6, ciudad eterna, nos acerca a un mundo intacto, donde la historia yace en cada rincón y cada piedra. Pero **Choquequirao 7**, recién abierta al turismo, es también una ciudadela inca que quita el aliento. En el Cusco la palabra mística cobra su verdadero sentido.



PUERTO MALDONADO, TAMBOPATA Y MANU



Puerto Maldonado
183 msnm

1, h 30 min
(desde Lima)



Pto. Maldonado



50 h

Pto. Maldonado
(desde Lima)

5 días



Tropical

Temp. máx: 32.2 °C / 89.96 °F
min: 16.6 °C / 61.88 °F



“Despierte sus sentidos y goce plenamente de un verdadero paraíso de biodiversidad.”



Que nuestra Amazonía hace del Perú uno de los principales países megadiversos, no es ningún secreto. Que en sus impresionantes áreas naturales nos aguardan muchos y apasionantes secretos, tampoco.



Departamento de Madre de Dios



a. Río Tambopata, Madre de Dios
b. Collpa de guacamayos en Tambopata
c. Nativo Ese'ejá, Tambopata
d. Otorongo en Tambopata

Asistir al espectáculo de nuestra riqueza natural en toda su magnitud, tal y como se da en Madre de Dios, es algo realmente único en su género. Y, a decir verdad, no puede esperarse menos de este exótico lugar, que reúne en su profundo territorio algunas de las más bellas áreas naturales del país.

El **Parque Nacional del Manu** 1 es uno de los laboratorios y albergues de vida silvestre más venerados de todo el planeta. Y no es para menos, pues al interior de inquietantes paisajes subtropicales, ve desarrollarse una ingente variedad de especies animales y vegetales, muchas de ellas en peligro de extinción. Descubrir, por ejemplo, que en Manu conviven más de 800 especies de aves, alrededor de

200 clases de mamíferos, o incluso más de un centenar de variedades de murciélagos, es algo sencillamente apasionante.

Pero la sensible belleza en Madre de Dios parece no agotarse nunca. A pocos minutos de Puerto Maldonado, su cálida ciudad capital, nos emociona saber que la **Reserva Nacional de Tambopata** 2 nos depara nuevas sorpresas. Con un territorio menor al del Manu, esta reserva tropical es

también toda una joya de biodiversidad y cuenta con excelentes albergues con todas las comodidades. Impresionante las variedades de aves, mamíferos, reptiles, anfibios, peces y mariposas que se descubren al sumergirse en este paraíso, y que nos hacen reconocer que el Perú no es sólo un país megadiverso. Es un país diseñado para los cinco sentidos.



PUNO



3,827 msnm

1 h 45 min
(desde Lima)

20 h
(desde Lima)

3 días



Frio/Seco

Temp. máx: 15.8 °C / 60.44 °F
 mín: -1.4 °C / 29.48 °F



“Contemple las aguas interminables del Titicaca y descubra la belleza de sus festivos pueblitos de mil colores.”

Desde el barco Yavari, anclado en la bahía, en las tersas aguas del lago Titicaca, es posible tener una excelente vista de la ciudad de Puno, con las calles subiendo por los cerros, acariciando sus cumbres, tratando aparentemente de llegar al cielo (ese otro gran lago).



a. Isla de los Uros, Lago Titicaca
 b. Niñas Aymaras cosechando quinua
 c. Buque Museo Yavari en el Lago Titicaca
 d. Fiesta de la Virgen de la Candelaria

Uno llega a Puno con una mirada y sale con otra, más auténtica y permanente. Tal vez sea la apabullante presencia del **Titicaca** 1, cuyas centelleantes aguas originaron milenarias leyendas. O de repente las magníficas **chullpas de Sillustani** 2. El esplendor de sus iglesias es igualmente difícil de olvidar, como la de Santo Domingo, en **Chucuito** 3, que data de 1534, la primera y más antigua del altiplano. Y es posible también que el encanto de Puno resida en su gente, en su discreción, pero también en su alegría, y en la forma leal de recibir a los visitantes. O en todo esto junto.

Puno es una tierra que nunca deja de dar sorpresas. Quizás, por sus tejados de aluminio, que compiten en luminosidad con el azul acero del Titicaca o por ser una ciudad que aún mantiene vivo ese aire provincial, su alma aymara y quechua, y una legendaria vinculación con su máximo tesoro, el lago sagrado de los incas y sus magníficas islas, donde la magia en la atmósfera brinda a los ojos de los visitantes un brillo especial.

Pero no todo es contemplación, Puno se mueve casi todos los días del año. Es difícil que no haya una fiesta, como la incomparable Candelaria, remeciendo el aire cargado del altiplano. Con fastuosas vestimentas, disfraces y máscaras, los danzantes se contorsionan al ritmo de la música que brota de bombos y zampoñas, como agradeciendo a la tierra, y al cielo, por las bondades de este inigualable lugar al borde del Titicaca.

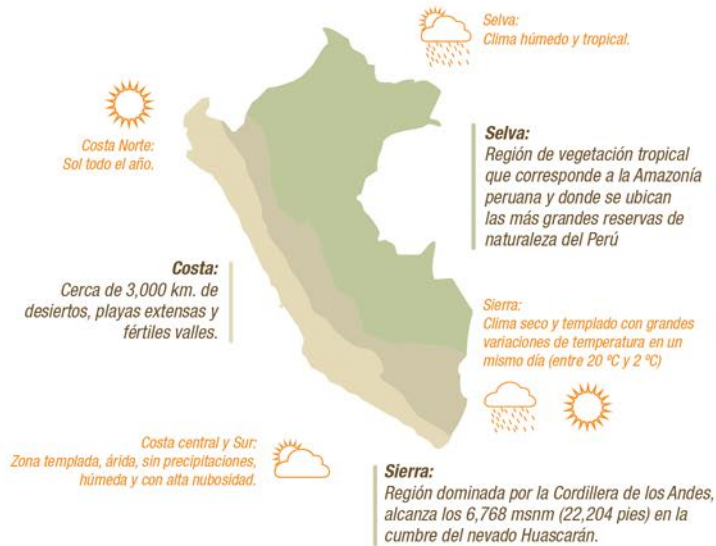
DATOS ÚTILES

¿Qué llevar?

Independientemente de la época del año y lugar que se visite es aconsejable que durante su estadía en el Perú lleve consigo ropa de abrigo, pantalones amplios, camisetitas de algodón, zapatos de montaña, calzado deportivo, un buen protector solar y un sombrero.

INFORMACIÓN SOBRE EL ESTADO DEL TIEMPO Y LAS LLUVIAS EN CADA TEMPORADA

www.senamhi.gob.pe | www.peru.info



VISAS DE TURISMO

La mayoría de países de América y Europa Occidental no requiere visa. Los ciudadanos de Bolivia, Ecuador, Brasil, Colombia y Chile pueden ingresar hasta determinadas regiones del país presentando el documento de identidad. **El plazo de permanencia máxima autorizada es de 90 días.** Para permanencia por plazos superiores o con otros objetivos (residencia, estudio, investigación, trabajo, etc.) solicitar previamente la visa correspondiente en los consulados peruanos.

ADUANAS

Tenga en cuenta la lista de equipaje exonerado del pago de derechos de aduana publicada en www.aduanet.gob.pe o www.peru.info

IDIOMAS

Son idiomas oficiales el **Castellano** (80% de la población), el Quechua (región andina o sierra) y el Aymara (zona altiplánica de Puno). Además, existen alrededor de 50 lenguas nativas.

Es posible comunicarse en inglés con las personas que prestan servicios turísticos como guías, personal de agencias de viaje y establecimientos de hospedaje de tres, cuatro y cinco estrellas.

MONEDA Y FORMAS DE PAGO

La moneda oficial del Perú es el **Nuevo Sol** (S/.) El dólar norteamericano es aceptado en algunos locales comerciales, restaurantes y estaciones de servicio al cambio del día.

Es posible cambiar moneda extranjera (US\$ y €) en hoteles, bancos y casas de cambio autorizadas.

En las principales ciudades del país se cuenta con cajeros automáticos que aceptan diferentes tipos de tarjeta.

Las tarjetas de crédito de mayor aceptación son American Express, VISA, Diners y Mastercard. Para su uso es requisito indispensable la presentación de algún documento de identidad. El uso de traveller checks tiene limitaciones, por lo que recomendamos consultar en el establecimiento si son aceptados antes de comprar o consumir.

¿Cómo llegar?

- Vuelos directos o con escalas desde las principales ciudades del mundo al Aeropuerto Internacional Jorge Chávez, Lima. Mayor información: www.lap.com.pe
- Acceso terrestre: Ecuador: Aguas Verdes (Tumbes) por la Carretera Panamericana y La Tina (Piura), desde la ciudad de Loja. Bolivia: Desaguadero y Kasani (Puno) desde las ciudades de La Paz y Copacabana, respectivamente. Chile: Santa Rosa (Tacna) por la Carretera Panamericana.
- Acceso fluvial (río Amazonas) hasta la ciudad de Iquitos (Perú) desde las ciudades de Leticia (Colombia) y Tabatinga (Brasil).
- Vía lacustre (lago Titicaca) desde Guaqui (Bolivia) hasta Puno (Perú). El acceso que conduce desde Guaqui hasta Desaguadero es terrestre.
- Rutas marítimas: Cruceros con escalas en el puerto del Callao (a 30 minutos de Lima). Otros puertos: Salaverry (La Libertad) y Chimbote (Áncash), en el norte y San Martín (Ica), Matarani (Arequipa) e Ilo (Moquegua), en el sur.

SALUD

- Si viaja a la sierra, para evitar el mal de altura o soroche, descanse el primer día de su arribo. Consuma comidas ligeras, beba abundante líquido y tenga a la mano caramelos de limón. Si sufre del corazón, consulte con su médico antes de viajar.
- Le recomendamos protegerse de las picaduras de mosquitos: vacunación preventiva contra la fiebre amarilla (10 días antes), así como el uso de repelente y medicamentos. Consulte con su médico antes de viajar.
- Para evitar infecciones gastrointestinales, le recomendamos tener cuidado con los alimentos crudos. Tome agua embotellada o previamente hervida y evite consumir alimentos que se venden en la calle.



SEGURIDAD

Las precauciones que debe tomar en el Perú son las que tomaría en cualquier otro destino turístico del mundo como no descuidar sus pertenencias en lugares públicos o evitar los lugares desiertos por las noches.

SERVICIOS TURÍSTICOS

Alojamiento

Las opciones de hospedaje son múltiples y variadas, desde hoteles cinco estrellas, hasta hostales, albergues y casas de familias autorizadas por la Dirección Nacional de Turismo. Recomendamos reservar el alojamiento con anticipación. La mayoría de ellos cuentan con faxes y correo electrónico para realizar este trámite.

Restaurantes

La cocina peruana se caracteriza por una gran variedad de platos típicos de la costa, sierra y selva. Hay desde sofisticados restaurantes hasta aquellos sencillos y baratos, donde descubrir esa mixtura de sabores. Algunos de los platos suelen ser picantes o muy condimentados, por lo que recomendamos informarse antes de pedirlos.

Transporte Aéreo

Existen vuelos domésticos desde la ciudad de Lima a los principales destinos turísticos del país.

Cada aeropuerto cobra por el uso de sus instalaciones una Tarifa Única de Uso de Aeropuerto – T.U.U.A., que no está incluida en el boleto aéreo y debe pagarse en efectivo antes de abordar el vuelo. Difiere según la ciudad de embarque y también aplica para los menores de edad.

Buses Interprovinciales

El servicio de buses interprovinciales cubre todos los destinos del país, a excepción de algunas ciudades de la amazonía. Diferentes tarifas determinan los niveles de comodidad y si el servicio es directo y sin escalas o con paradas en el camino.

Alquiler de Automóviles

En el Perú operan las principales cadenas de alquiler de automóviles del mundo. A causa de la accidentada geografía del país, los vehículos todo terreno (4x4) son los más solicitados.

Para conducir en el Perú, lleve consigo su licencia, copia de su pasaporte, la documentación del vehículo y, si éste es alquilado, el contrato de alquiler. La licencia de conducir internacional tiene validez de un año.

Si desea información de servicios turísticos tales como agencias de viajes, transportes, alojamientos, restaurantes, servicio de guías, etc., consulte en Iperú.

Si durante su estancia en el Perú no recibe los servicios turísticos acordados con la calidad y características anunciadas por las empresas que los ofertan, tiene derecho a formular una queja o reclamo, para lo cual puede contactarse con Iperú.



Para mayor información:

51 1 574 8000
iperu@promperu.gob.pe
Servicio las 24 horas

www.peru.info

Información y asistencia al turista

TOURIST INFORMATION
AND ASSISTANCE



perú

(511) 574 8000
lperu@promperu.gob.pe
www.peru.info



DescubrePerú

Un país... muchos destinos
Una publicación de la Comisión de Promoción
del Perú para la Exportación y el Turismo
© PromPerú. Todos los derechos reservados.
www.promperu.gob.pe

Hecho el depósito legal en la
Biblioteca Nacional del Perú
No.2007-08119

Lima, agosto 2007

Textos: Alvaro Rocha
Diseño Cartográfico: Grupo Geographos
Diseño y Diagramación: Axis consultores en diseño
Fotografías de Carátula: Mylene d'AurioVPP,
Rob Williams, Luis Yupanqui
Edición fotográfica: Heinz Plenge, Fernando López
Cuidado de Edición: Guillermo Cortés Carcelén

prom
perú



LEYENDA

	Límite internacional		Sitio arqueológico
	Límite departamental		Museo
	Capital de la república		Montañismo
	Capital departamental		Ciclismo de montaña
	Vía asfaltada		Canotaje
	Vía sin asfaltar		Surf
	Vía férrea		Nevado/Volcán
	Aeropuerto		Abra
	Puerto		Área Natural Protegida

**Oficinas de i Perú
Información y asistencia al turista**

ESCALA GRÁFICA (Km)

Cartografía digital: Grupo Geo Graphics 2007
Fuentes: Instituto Geográfico Nacional, Instituto Nacional de Estadística e Informática, Instituto Nacional de Recursos Naturales, Ministerio de Transportes y Comunicaciones
El mapa indica los principales atractivos y destinos turísticos, mayor información www.peruinfo
Autorización de Exportación y Circulación: Resolución Directoral 0071/RE del 20 de agosto 2007